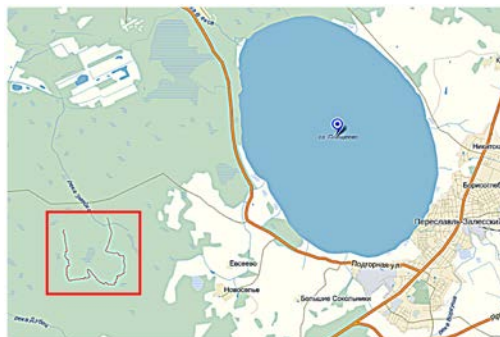


ФГБУ «Национальный парк «Плещеево озеро»



Паспорт туристического маршрута №1 «Экологическая тропа «Медвежий угол»



- 1. Авторы маршрута:** Денисов Вадим Сергеевич (ст. госинспектор ФГБУ «Национальный парк «Плещеево озеро»), Сытова Любовь Александровна (ст. госинспектор ФГБУ «Национальный парк «Плещеево озеро»), Жабский Игорь Михайлович (уч. госинспектор ФГБУ «Национальный парк «Плещеево озеро»).
- 2. Вид туризма** – пеший (лыжный).
- 3. Вид похода** – поход выходного дня (ПВД).
- 4. Протяженность маршрута** – 9,8 км.
- 5. Предполагаемое время прохождения маршрута** – 3.5-4 часа. (без приготовления обеда)
- 6. Способ передвижения по маршруту** – пешком (на лыжах).
- 7. Целевая группа посетителей:**
 - обучающиеся СОШ среднего и старшего звеньев
 - студенты ВУЗов
 - семейные группы
 - специалисты (педагогические работники, преподаватели ВУЗов, специалисты лесного хозяйства и др.).
- 8. Сезонность использования маршрута** – круглый год.
- 9. Места подъездов** – доставка а/м транспортом предусмотрена (услуги трансфера из Переславля к началу маршрута – по предварительному согласованию с НП «Плещеево озеро»).
- 10. Основные потребности посетителей:**
 - рекреационно-физиологическая – прогулка по чистой природной территории с получением оздоровительного эффекта от пешеходного перехода протяженностью 9,8 км
 - познавательная – наглядное, осязаемое знакомство с природой национального парка.Экологическая экскурсия – включает рассказ экскурсовода об основных природных объектах, которые отражают типичные черты лесного участка национального парка.
 - эмоциональная – познавательная экскурсия по экологической тропе дает массу позитивных впечатлений от общения с живой заповедной природой.
- 11. Максимальное число посетителей на маршруте** – 1 группа в день (не более 12 человек) с 1 сопровождающим экскурсоводом.

12. Требования к режиму пребывания на маршруте: прохождение маршрута возможно только по согласованию с ФГБУ «Национальный парк «Плещеево озеро». При прохождении следовать, согласно маршрутным средствам навигации (стрелочные указатели с нанесенными на них через трафарет следами медвежьих лап), соблюдать правила поведения на тропе.

Перед выходом на маршрут для туристов проводятся следующие инструктажи:

- инструктаж по т/б (инструкции №4 и №8 ФГБУ «Национальный парк «Плещеево озеро»)
- инструктаж по правилам нахождения на территории национального парка
- инструктаж по правилам поведения на экологической тропе.

13. Описание маршрута:

Маршрут имеет форму подковы и расположен на территории Пригородного участкового лесничества. Лес в лесничестве разбит на кварталы, границы которых проходят по лесным дорогам (квартальные просеки), в связи с чем для ориентации на всех развилках и перекрестках установлены навигационные указатели.

Начинается маршрут с входной группы Экологическая тропа «Медвежий угол». Рядом с входной группой имеется туалет и оборудованное место для отдыха (стол, скамьи). В самом начале движение осуществляется в направлении ЮГ – юго-восток непосредственно по лесной тропе, где по ходу движения проходятся два дощатых настила, проложенных через низменные участки и небольшой деревянный мостик над руслом лесного ручья. Через 350м тропа выходит на лесную дорогу, приуроченную к квартальной просеке, по которой и следует продолжать движение. Пройдя около 6-и км сквозь массив смешанного леса, еловых посадок и лиственного леса, дорога выводит к Верхне-Павловскому кордону – сторожке лесника. На территории сторожки лесника имеется входная группа, зимовье лесника, туалет, дровник, наполненный дровами, имитационный колодец-журавль, а так же оборудованное место для отдыха (бивак). Здесь участникам похода предоставляется возможность сделать длительную остановку для обеда.

По ходу тропы посетители имеют возможность увидеть порхалища и галечники для птиц, разного вида солонцы для кабанов и лосей, многообразие следов зверей и птиц, места прикорма крупных животных и ясли для молодняка, наблюдательные вышки. Так же будет интересно познакомиться с естественной средой обитания бобров и действием живоловушки для кабана. На протяжении всего маршрута установлено 32 аншлага с научно-методическим материалом, позволяющим самостоятельно ознакомиться с миром дикой природы национального парка.







14. Подробная нитка маршрута с координатами остановок и названием информационных аншлагов:






| № остановк и | Время перехода. Пройденное расстояние. Направление движения. | Фотографическое изображение информационного аншлага, установленного на остановке | Название остановки | Координаты остановки |
|--------------|--|--|---------------------|-----------------------------|
| 1 | 00ч:00мин 0.0км ЮЮ-В |  | «Добро пожаловать!» | N 56°44,169 E 038°36,678 |

| | | | | |
|---|---------------------------|---|-----------------|-----------------------------|
| | |  | | |
| 2 | 00ч:05мин 250м ЮЮ-В |  | «Лесной ручей» | N 56°44,071 E 038°36,688 |
| 3 | 00ч:07мин 350м ЮЮ-В |   | «Опушка» | N 56°44,022 E 038°36,696 |
| 4 | 00ч:09мин 450м ЮЮ-В |  | «Хозяйка тайги» | N 56°43,986 E 038°36,711 |

| | | | | |
|----------|-------------------------------------|--|---------------------------|-------------------------------------|
| <p>5</p> | <p>00ч:11мин 550м ЮЮ-В</p> | | <p>«Птицы леса»</p> | <p>N 56°43,837 E038°36,718</p> |
| <p>6</p> | <p>00ч:16мин 800м ЮЮ-В</p> | | <p>«Муравьи и их дом»</p> | <p>N 56°43,747 E 038°36,737</p> |
| <p>7</p> | <p>00ч:20мин 1100м ЮЮ-В</p> | | <p>«Моховой ковер»</p> | <p>N 56°43,543 E 038°36,758</p> |
| <p>8</p> | <p>00ч:22мин 1150м ЮЮ-В</p> | | <p>«Кабанья тропа»</p> | <p>N 56°43,486 E 038°36,769</p> |

| | | | | |
|-----------|-------------------------------------|--|-------------------------------------|-------------------------------------|
| <p>9</p> | <p>00ч:23мин 1200м ЮЮ-В</p> | | <p>«Заросли орешника»</p> | <p>N 56°43,414 E 038°36,785</p> |
| <p>10</p> | <p>00ч:25мин 1300м ЮЮ-В</p> | | <p>«Вредители и защитники леса»</p> | <p>N 56°43,360 E 038°36,681</p> |
| <p>11</p> | <p>00ч:32мин 1700м ЮЮ-В</p> | | <p>«Солонец для лося»</p> | <p>N 56°43,297 E 038°36,669</p> |
| <p>12</p> | <p>00ч:34мин 1900м ЮЮ-В</p> | | <p>«Глухаринное болото»</p> | <p>N 56°43,236 E 038°36,652</p> |
| <p>13</p> | <p>00ч:55мин 3150м ВС-В</p> | | <p>«Кустарники лесов»</p> | <p>N 56°43,130 E 038°37,459</p> |

| | | | | |
|-----------|-------------------------------------|--|-----------------------------|-------------------------------------|
| <p>14</p> | <p>01ч:05мин 3500м ВС-В</p> |  | <p>«Привал у озера»</p> | <p>N 56°43,139 E 038°37,508</p> |
| <p>15</p> | <p>01ч:07мин 3700м СС-3</p> |  | <p>«Орляк и его друзья»</p> | <p>N 56°43,242 E 038°37,466</p> |
| <p>16</p> | <p>01ч:25мин 4500м Ю-В</p> |  | <p>«Стройная береза»</p> | <p>N 56°43,139 E 038°37,737</p> |
| <p>17</p> | <p>01ч:50м 5300м В</p> |  | <p>«Рацион для кабана»</p> | <p>N 56°42,968 E 038°38,050</p> |
| <p>18</p> | <p>01ч:52м 5400м СС-В</p> |  | <p>«Живоловушка»</p> | <p>N 56°42,997 E 038°38,145</p> |
| <p>19</p> | <p>01ч:55м 5500м СС-В</p> |  | <p>«Медвежья берлога»</p> | <p>N 56°42,956 E 038°38,255</p> |

| | | | |
|---|--|-----------------------------|-------------------------------------|
| <p>20</p> <p>02ч:00м 5600м С</p> |  | <p>«Грибы на деревьях»</p> | <p>N 56°42,984 E 038°38,505</p> |
| <p>21</p> <p>02ч:02мин 5700м В</p> |  | <p>«Плауновое царство»</p> | <p>N 56°43,060 E 038°38,555</p> |
| <p>22</p> <p>02ч:05мин 5850м ВС-В</p> |  | <p>«В гостях у лесника»</p> | <p>N 56°43,121 E 038°38,658</p> |
| <p>23</p> <p>02ч:07мин 5950м С-В</p> |  | <p>«Кленовая аллея»</p> | <p>N 56°43,125 E 038°38,692</p> |
| <p>24</p> <p>02ч:10мин 6250м С</p> |  | <p>«В погону за зайцем»</p> | <p>N 56°43,167 E 038°38,833</p> |

| | | | | |
|-----------|-------------------------------------|--|-------------------------------|-------------------------------------|
| <p>25</p> | <p>02ч:15мин 6650м С</p> |  | <p>«Подкормка для зверей»</p> | <p>N 56°43,474 E 038°38,891</p> |
| <p>26</p> | <p>02ч:35мин 7650м ЗС-3</p> |  | <p>«Поселение бобров»</p> | <p>N 56°43,647 E 038°38,241</p> |
| <p>27</p> | <p>02ч:45мин 8000м СС-В</p> |  | <p>«Встреча с оленем»</p> | <p>N 56°43,737 E 038°38,277</p> |
| <p>28</p> | <p>03ч:00мин 8850м СС-В</p> |  | <p>«Лекарство под ногами»</p> | <p>N 56°44,073 E 038°38,480</p> |
| <p>29</p> | <p>03ч:15мин 9600м СС-3</p> |  | <p>«Река Змейка»</p> | <p>N 56°44,216 E 038°38,425</p> |
| | |  | | |

| | | | | |
|----|----------------------------|--|---------------------|-----------------------------|
| 30 | 03ч:25мин 9800м СС-3 |  | «До новой встречи!» | N 56°44,350 E 038°38,369 |
|----|----------------------------|--|---------------------|-----------------------------|

15. Обустройство и оборудование маршрута:

- входные группы – 2шт;
- оборудованные места отдыха (бивак) – 3шт;
- дощатые настилы в низменных участках – 3шт;
- деревянные мостики через русла лесных ручьев – 2шт;
- указатели направления движения (средства навигации) – 15шт;
- информационные аншлаги (научно-методическое сопровождение) – 32шт;
- дровник (заготовленные дрова) – 1шт;
- мангальная площадка – 1шт.

16. Рекомендации:

- заявку на прохождение маршрута согласовывать с НП «Плещеево озеро» не позднее чем за неделю.
- на маршруте отсутствуют источники пополнения питьевой воды. Вода для приготовления обеда на остановку «В гостях у лесника» доставляется в день выхода группы на маршрут по предварительному согласованию. Участникам похода иметь с собой индивидуальный носимый запас питьевой воды.
- телефонная связь на маршруте отсутствует практически на всем протяжении, за исключением остановки «В гостях у лесника».

Принято на заседании НТС, протокол от: 13.02.2015г. №___